

УРБАНИСТИЧКЕ ЦЕЛИНЕ И ЗОНЕ

- Ц 2** "ЦЕНТАР"
- Ц 2.1. ВИШЕПОРОДИЧНО И ПОРОДИЧНО СТАНОВАЊЕ
- Ц 2.2. КОМЕРЦИЈАЛНЕ ДЕЛАТНОСТИ
- Ц 2.3. ТУРИСТИЧКО-СМЕШТАЈНИ КАПАЦИТЕТИ
- Ц 2.4. ПРИОБАЉЕ СА ЈАВНИМ НАМЕНАМА
- Ц 2.5. САОБРАЋАЈНИ ОБЈЕКТИ
- Ц 2.6. ПРИОБАЉЕ СА МАРИНОМ
- Ц 2.7. ТУРИСТИЧКО - КОМЕРЦИЈАЛНЕ ДЕЛАТНОСТИ

САОБРАЋАЈНИЦЕ И САОБРАЋАЈНИ ОБЈЕКТИ

- ДРЖАВНИ ПУТ
- БИЦИКЛИСТИЧКО ПЕШАЧКА СТАЗА - Eurovelo Route No.6
- ОСТАЛЕ САОБРАЋАЈНИЦЕ
- ПЕШАЧКА КОМУНИКАЦИЈА
- МОСТ

**ГРАЂЕВИНСКО ЗЕМЉИШТЕ
ГРАЂЕВИНСКО ЗЕМЉИШТЕ ЗА ОСТАЛЕ НАМЕНЕ**

- ВИШЕПОРОДИЧНО СТАНОВАЊЕ
- ПОРОДИЧНО СТАНОВАЊЕ
- КОМЕРЦИЈАЛНЕ ДЕЛАТНОСТИ
- ТУРИЗАМ
- ЦРКВА
- ПОШТА

ЛЕГЕНДА

- ГРАНИЦА ГРАЂЕВИНСКОГ ПОДРУЧЈА
- ГРАНИЦА КАТАСТАРСКИХ ПАРЦЕЛА
- РЕГУЛАЦИОНА ЛИНИЈА

**ГРАЂЕВИНСКО ЗЕМЉИШТЕ
ГРАЂЕВИНСКО ЗЕМЉИШТЕ ЗА ЈАВНЕ НАМЕНЕ**

- ОБЈЕКТИ ДРЖАВНЕ И ЛОКАЛНЕ САМОУПРАВЕ
- ЗДРАВСТВО
- КУЛТУРА
- ОСНОВНО ОБРАЗОВАЊЕ
- ДЕЧЈА УСТАНОВА
- АРХЕОЛОШКИ ЛОКАЛИТЕТ
- СПОРТ И РЕКРЕАЦИЈА

ВОДНО ЗЕМЉИШТЕ

- РЕКА ДУНАВ
- ПОТОК

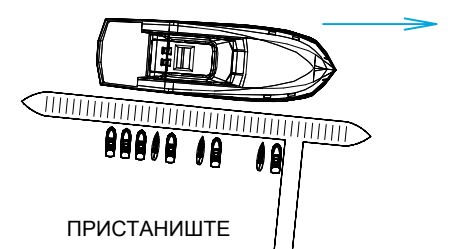
ЈАВНО ЗЕЛЕНИЛО

- ПАРК
- УРЕЂЕНО ЗЕЛЕНИЛО
- ЗАШТИТНО ЗЕЛЕНИЛО

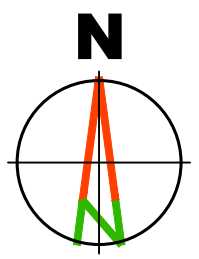
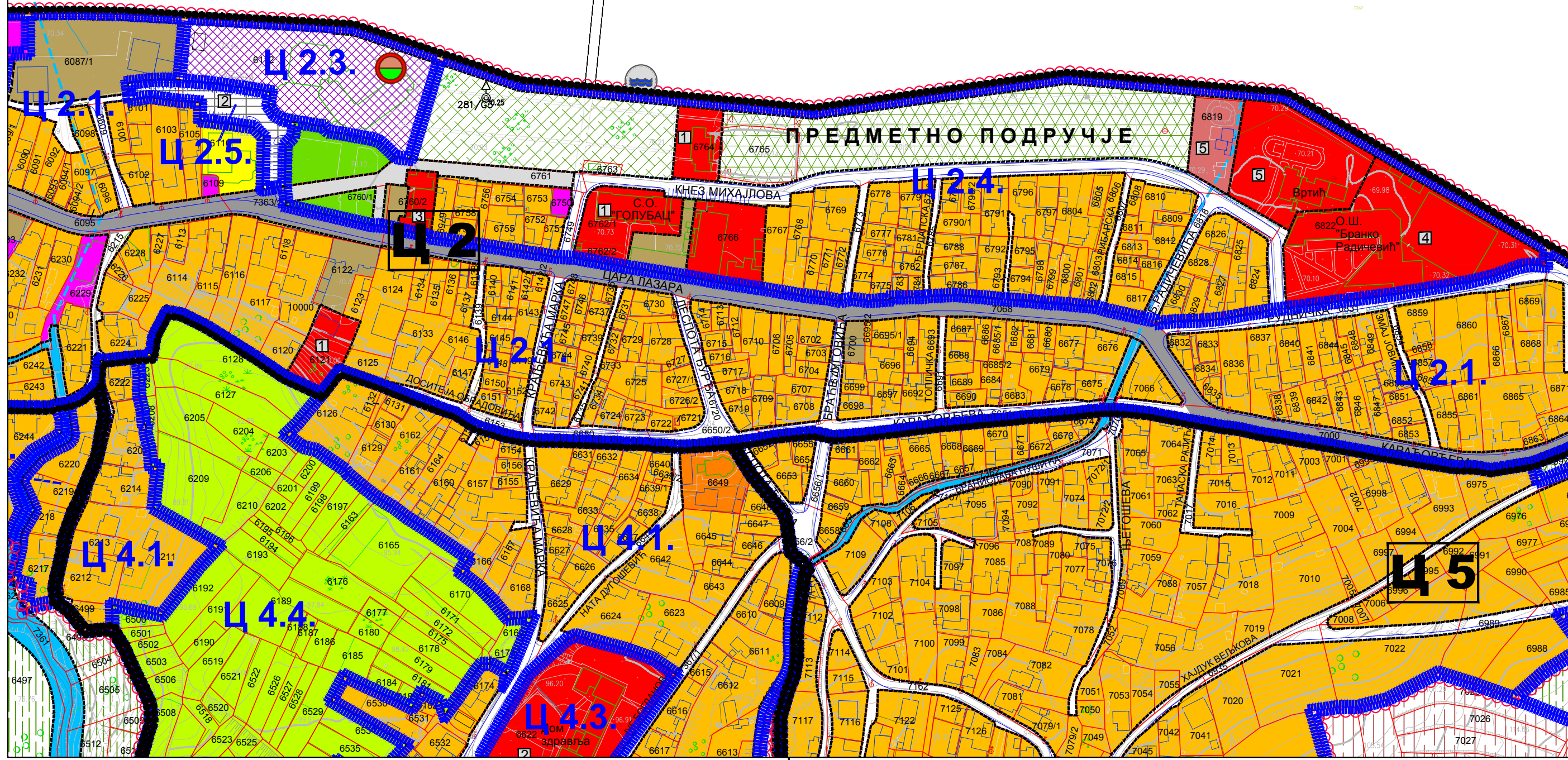
КОМУНАЛНИ ОБЈЕКТИ

- ЦРПНА СТАНИЦА ЗА ФЕКАЛНУ КАНАЛИЗАЦИЈУ
- ЦРПНА СТАНИЦА ЗА КИШНУ КАНАЛИЗАЦИЈУ
- ХИДРОЛОШКА СТАНИЦА

ДУНАВ



ПРЕДМЕТНО ПОДРУЧЈЕ



Наручилац и носилац израде пројекта:
ОПШТИНА ГОЛУБАЦ
ул.Цара Лазара бр.15, 12 223 Голубац

Обрађивач пројекта:
"АРХИПЛАН" Д.О.О.
ул.Кнеза Михаила бр.66
АРАНЂЕЛОВАЦ

Назив пројекта:
**УРБАНИСТИЧКИ ПРОЈЕКАТ ИЗГРАДЊЕ
СПОРТСКОГ ЦЕНТРА У ГОЛУБЦУ**

Назив листа: Извод из ПГра градског насеља Голубац - подела на урбанистичке целине и зоне
Размера: 1:2500
Лист број: 1.
Датум: децембар, 2016.год.

Руководилац израде:
одговорни урбаниста: дипл.инж.арх. Драгана Бига (200001503)